

Area di Raccolta Ottimale

SAN GIUSEPPE JATO-SAN CIPRELLO PIANO DI INTERVENTO





In attuazione dell'art. 5, comma 2, 1° e 2° della l.r. n. 9/2010 e ss.mm.ii.
nelle more dell'adozione dei piani di cambio

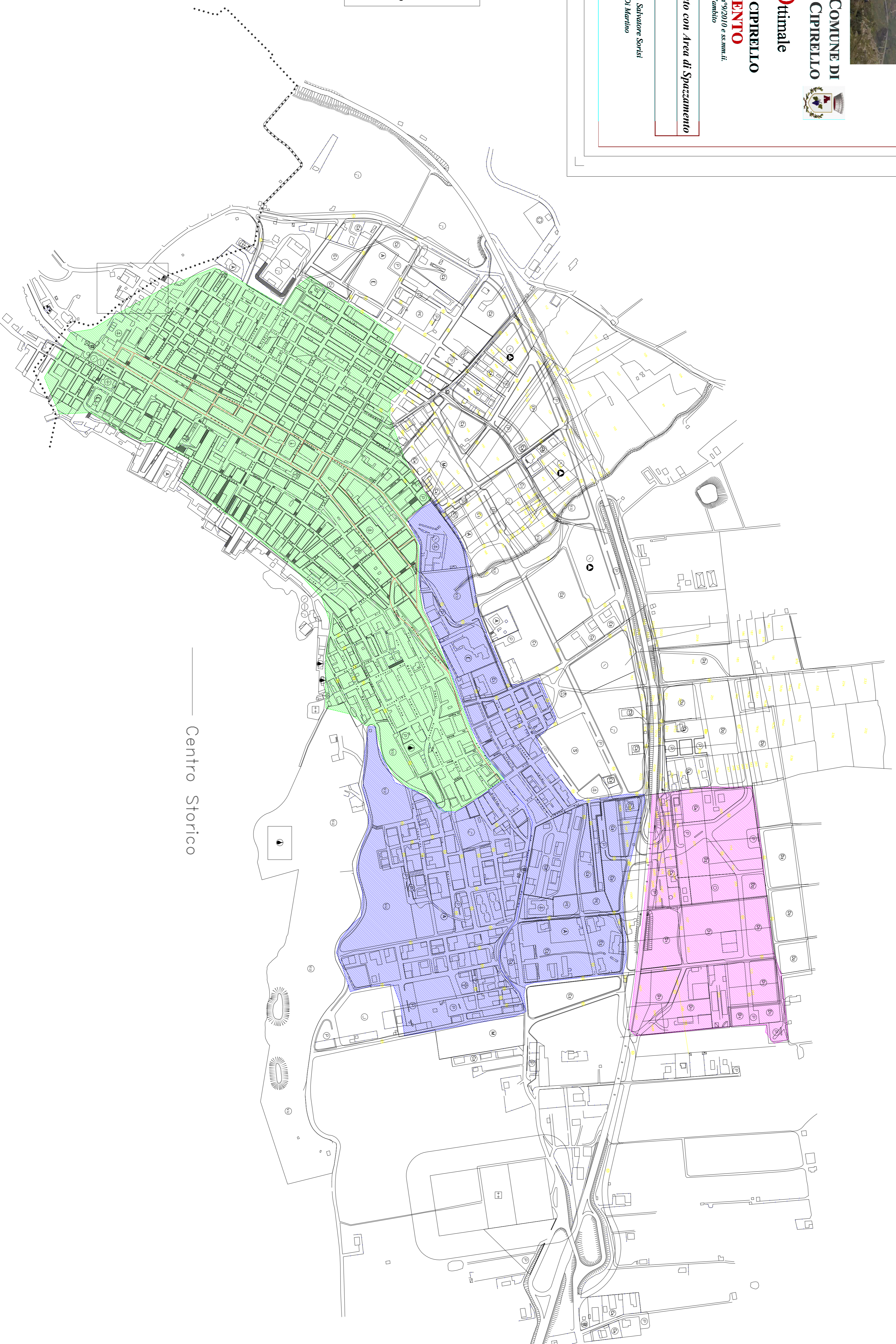
Tav. 5 - Territorio Urbano di San Giuseppe Jato con Area di Spazamento

Data:

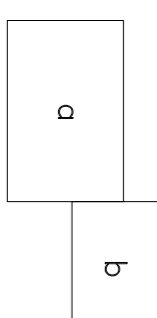
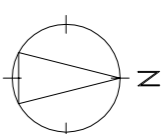
Redazione : geom. Agata Farwata, geom. Salvatore Sorisi
Collaborazione specialistica: ing. Giuseppe Di Martino

LEGENDA:

-  AREA CON SPAZZAMENTO SETTIMANALE MANUALE/MECCANICO
-  AREA CON SPAZZAMENTO QUINDICINALE MECCANICO
-  STRADA CON SPAZZAMENTO 5 gg./SETTIMANA MANUALE/MECCANIZZATO (lu,ma,ve,sab,do)
-  AREA ARTIGIANALE CON SPAZZAMENTO MECCANICO SETTIMANALE



— Centro Storico



L'operante è autorizzato dalla Regione Siciliana
n. 11/2010 del 12/05/2010